

Guide personnalisé pour la carte interactive de GESTIM

Recherche par adresse


Pour accéder au site de GESTIM, il faut cliquer sur le lien suivant :
https://gestim.mines.gouv.qc.ca/MRN_GestimP_Presentation/ODM02101_login.aspx

Cliquez sur **» Consultation gratuite du registre** et acceptez ensuite les conditions d'utilisation.

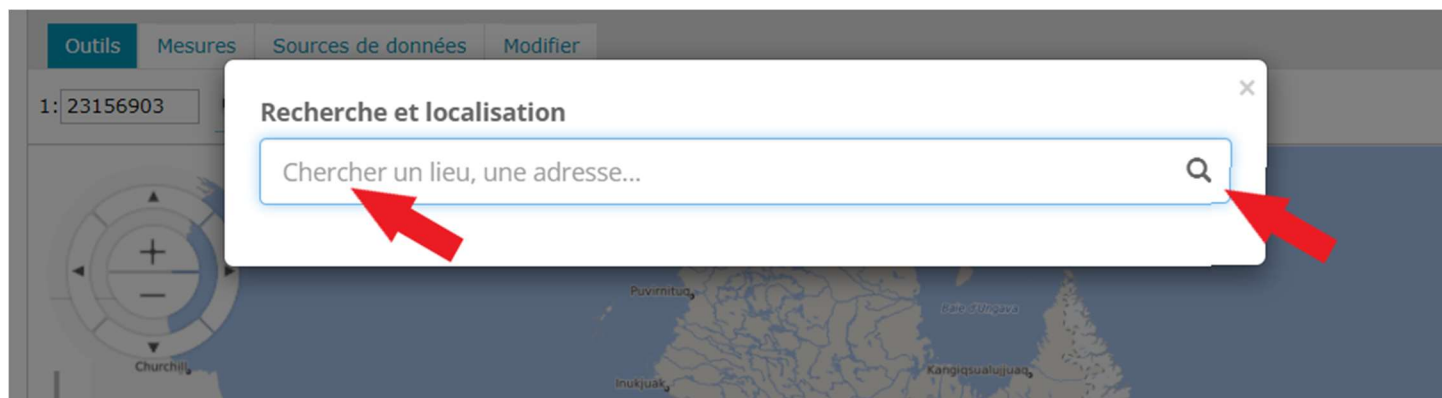
Dans le menu de la page d'accueil de GESTIM, cliquez sur Consultation du registre, puis sur Carte, afin d'accéder à la carte interactive de GESTIM.

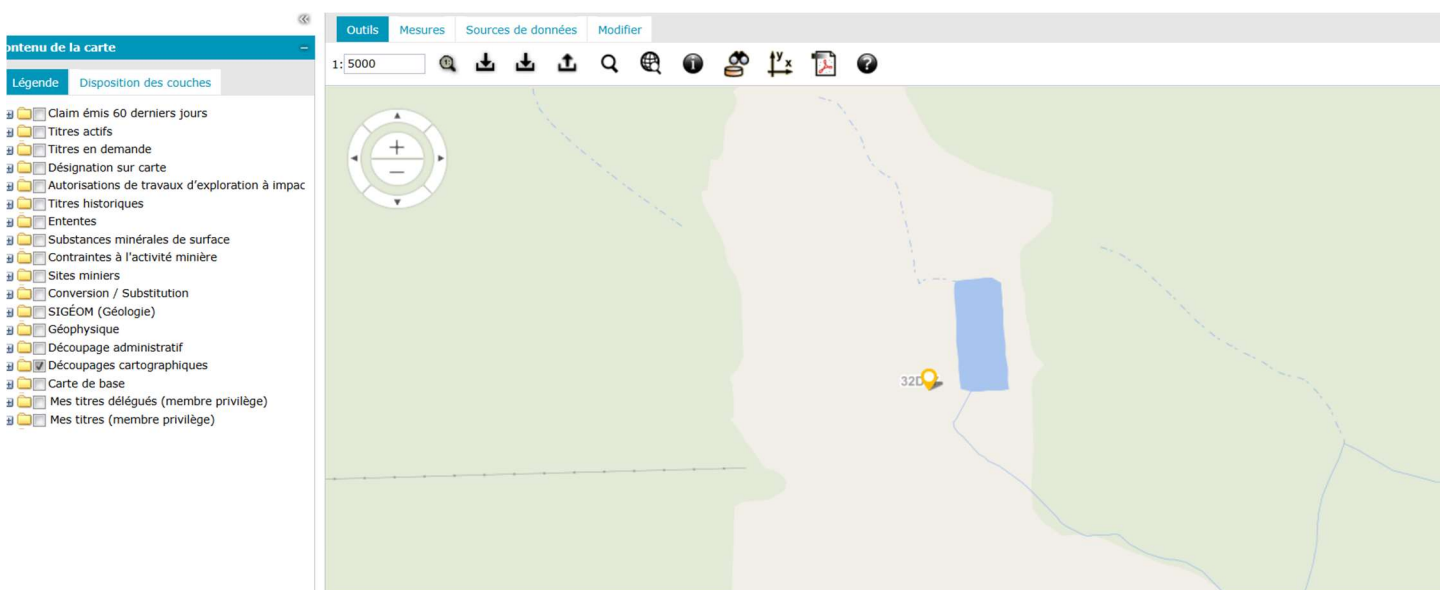
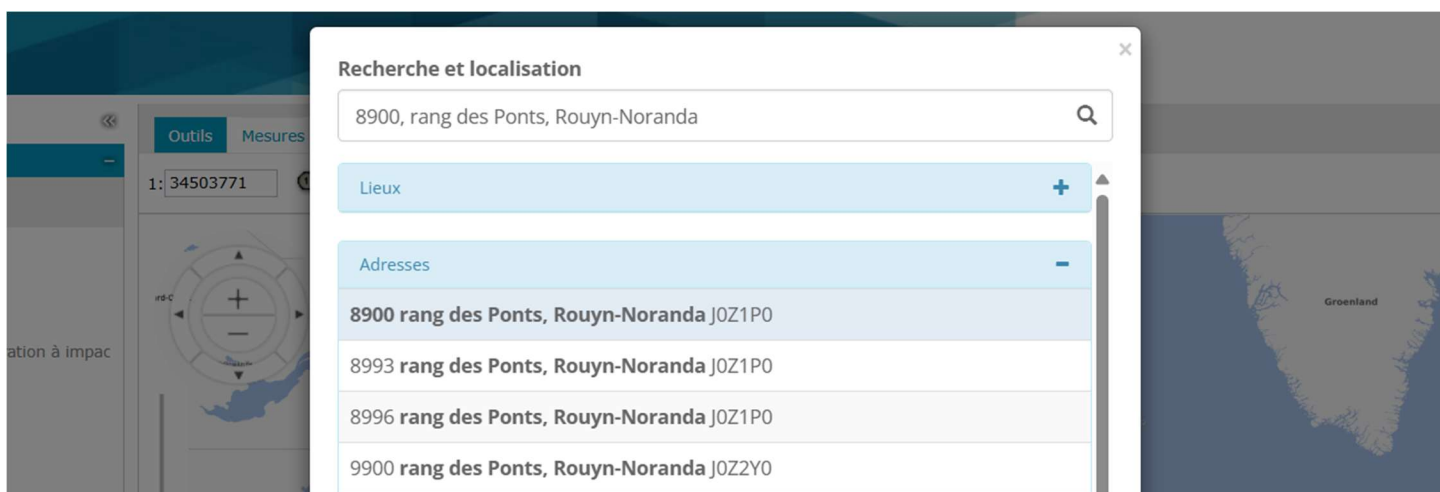


La carte interactive peut prendre quelques secondes à se télécharger. À son ouverture, elle affichera tout le territoire du Québec. Pour accéder au secteur d'intérêt, la carte interactive offre un outil de localisation par adresse qui se trouve dans la barre d'outils, au haut de la carte.

 (Recherche et localisation)

On utilise Recherche et localisation pour trouver un lieu (ville, village, nom géographique, Ex : Val-d'Or). Écrire l'adresse recherchée et cliquer sur la petite loupe. Cliquer sur la proposition la plus logique. La carte s'ouvrira sur le site.

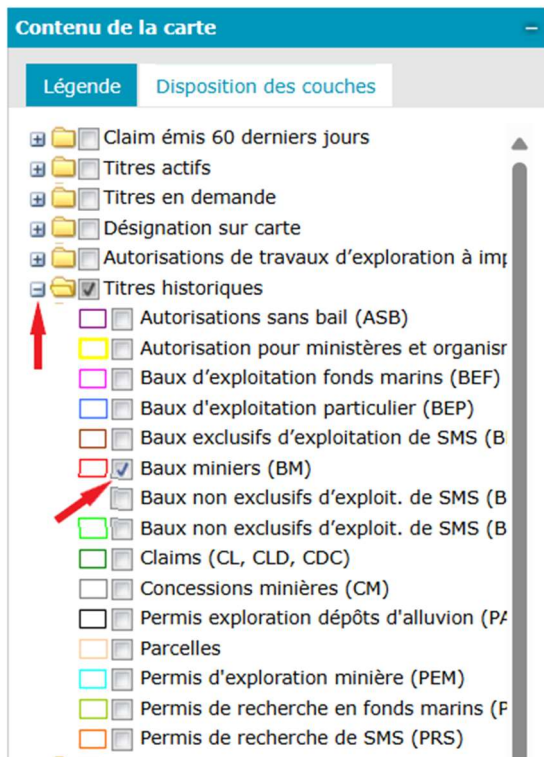




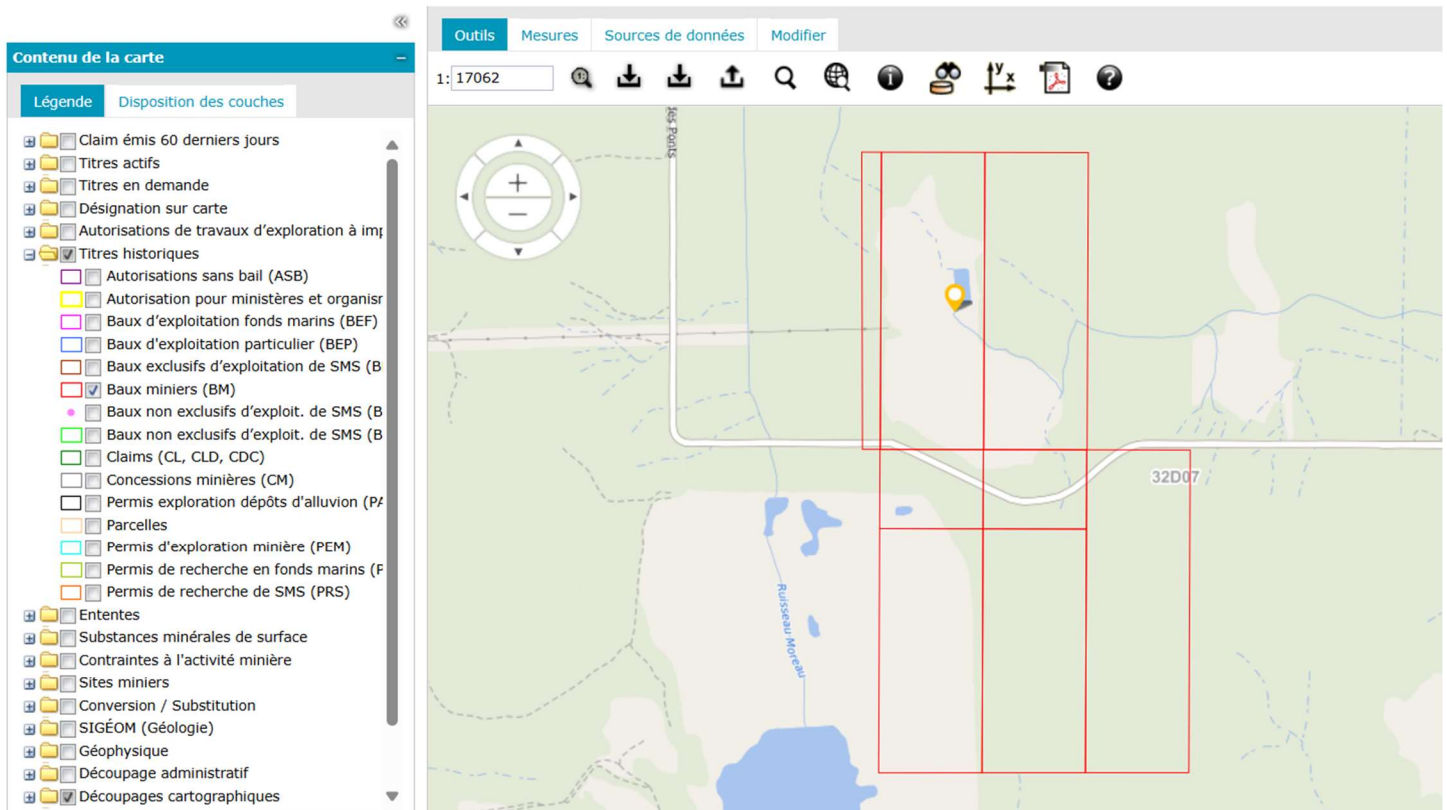
Une fois le secteur délimité sur la carte interactive, il est possible d'ajouter des couches d'information telles que les titres actifs, les contraintes, les titres historiques, etc.

Les différentes couches d'information peuvent être activées à partir de la légende située à gauche de la carte. Pour activer une couche d'information, il faut cliquer sur le signe + devant l'information désirée.

Ainsi, pour activer les baux miniers historiques, il faut cliquer sur le + à gauche du dossier Titres historiques et sélectionner Baux miniers (BM). Notez que si le crochet n'apparaît pas dans la case sélectionnée, c'est qu'il n'y a pas de bail minier historique dans ce secteur.



Les baux miniers historiques apparaîtront à la carte GESTIM.



En cliquant sur l'un des baux miniers historiques, dans la carte GESTIM, vous accéderez à la fiche de ce titre minier.

Terrain :

CD625 R 0008 0053 3

Feuillets :

32D07

Type de territoire :

Canton/Seigneurie

Canton/Seigneurie :

DUFRESNOY

Type de polygone :

Rang/Lot

Rang :

0008

Superficie du polygone* :

19,61

Lot :

0053

Contrainte(s) à l'activité minière :

Oui

Section :

3

Territoire de tarification :

Sud

Numéro du polygone** :

403499526

Région administrative :

Abitibi-Témiscamingue

MRC :

Rouyn-Noranda

Municipalité :

Rouyn-Noranda

* La superficie du polygone peut être différente de celle du titre.

** Pour usage interne seulement.

Titres

BM767 (E)

Titre minier

Informations sur le titre minier

Numéro du titre	BM767
Statut du titre	Expiré
Superficie du titre (ha)	53,24
Date d'inscription	1987/07/01
Date anniversaire	2017/06/30
Date d'expiration	2017/06/30
Nombre de renouvellements***	1
Dossier de renouvellement en cours de traitement	Non
Dossier de déclaration de travaux en cours de traitement	Non
Référence du titulaire :	
Description :	
EMIS 87-07-01, PTE LOTS 51,52,53 RANGS 7 ET 8	
Commentaire de localisation :	
Contrainte à l'émission :	
Conditions particulières :	

** Date prévue pour le paiement du loyer annuel

Titres

BM767 (E)

*** Nombre de renouvellements depuis l'informatisation du registre

Titulaire(s)

Responsable	Numéro	Nom	Pourcentage
	91790	Ressources Breakwater	100 %
			100,00 %

Terrains (polygones)

Feuille(s)	Canton / Seigneurie	Région administrative	MRC	Municipalité	Rang / Lot	No partie	Numéro de polygone*
32D07	DUFRESNOY (CD625)	Abitibi-Témiscamingue	Rouyn-Noranda	Rouyn-Noranda	0007 / 0052	6	403499521
32D07	DUFRESNOY (CD625)	Abitibi-Témiscamingue	Rouyn-Noranda	Rouyn-Noranda	0007 / 0053	6	403499522
32D07	DUFRESNOY (CD625)	Abitibi-Témiscamingue	Rouyn-Noranda	Rouyn-Noranda	0008 / 0051	2	403499524
32D07	DUFRESNOY (CD625)	Abitibi-Témiscamingue	Rouyn-Noranda	Rouyn-Noranda	0008 / 0052	3	403499525
32D07	DUFRESNOY (CD625)	Abitibi-Témiscamingue	Rouyn-Noranda	Rouyn-Noranda	0008 / 0053	3	403499526

* Pour usage interne seulement.

Déclaration(s) de travaux

Aucune déclaration de travaux n'est inscrite au registre

Transfert(s)

No inscription	Date inscription	No requête
95071	1990/06/05	111289
55135	2013/05/09	1290468
49757	2000/05/25	113100
49435	1999/04/12	108993

Titres

BM767 (E)

Acte ou Acte(s) relatif(s)

No inscription	Date inscription	Type
51571	2005/08/19	Mainlevée, radiation, quittance
49799	2000/08/15	Mainlevée, radiation, quittance
49758	2000/05/30	Hypothèque
49671	2000/01/17	Hypothèque
48088	1995/04/11	Autre (Autre XBF)
48087	1995/04/11	Autre (Autre XBF)
47174	1992/07/23	Mainlevée, radiation, quittance
47173	1992/07/23	Mainlevée, radiation, quittance
46466	1990/06/20	Autre (Trust deed)

Site d'extraction de substances minérales de surface (SMS)

Aucun site SMS n'est inscrit au registre

Site minier

Information sur le site minier	
Nom	Bouchard-Hébert
Autres noms	Mobrun
Responsable	
Type d'activité	Exploitation
Fiche de gîte	32D/07-012
Restauré	Non
Site sous la responsabilité de l'État	Non

Localisation	
Coordonnées (UTM NAD 83)	Est(m): 655374; Nord(m): 5361863; Zone: 17
Canton / Seigneurie	DUFRESNOY (CD625)
Rang	0008
Lot	0053
Partie	3
Feuillet	32D07
MRC	Rouyn-Noranda (860)
Municipalité	Rouyn-Noranda (2997)
Unité de gestion	ROUYN-NORANDA (082)
Région administrative	Abitibi-Témiscamingue (08)

Titres

BM767 (E)

Aires d'accumulation					
Type	Nom	Superficie (ha)	Nature des résidus	Éléments radioactifs	Restauration

Titres associés au site minier		
Numéro	Statut du titre	Titulaire(s)
BM 767	Expiré	Ressources Breakwater (91790)

Documents publics

Nom	Type	Date
55135.pdf	Acte de transfert	2013/05/09
51571.pdf	Acte relatif	2012/07/30
49435.pdf	Acte de transfert	2012/07/24
49671.pdf	Acte relatif	2012/07/24
49757_ptie 1.pdf	Acte de transfert	2012/07/24
49757_ptie 2.pdf	Acte de transfert	2012/07/24
49757_ptie 3.pdf	Acte de transfert	2012/07/24
49758.pdf	Acte relatif	2012/07/24
49799.pdf	Acte relatif	2012/07/24
47173.pdf	Acte relatif	2012/07/19
47174.pdf	Acte relatif	2012/07/19
48087.pdf	Acte relatif	2012/07/19
48088.pdf	Acte relatif	2012/07/19
BM-767 RENOUVELLEMENT.pdf	Bail	2007/07/01
46466.pdf	Acte relatif	1990/06/20
BM-767.pdf	Bail	1987/07/01

Imprimer

Annuler

Dans la section intitulée Documents publics, vous pouvez consulter ces documents en cliquant sur le nom du fichier. Vous y trouverez, entre autres, le bail minier ainsi que son renouvellement, s'il y a eu renouvellement.

Nous demeurons à votre disposition si une assistance technique s'avérait nécessaire.